

R e g u l a t i v  
for

kommunevandløbet " Fuglebæk "

vandløb nr. 9, Lintrup sogn, Rødding kommune  
med tilløb

vandløb nr. 9 a, Lintrup sogn, Rødding kommune.

Sønderjyllands Amtskommune.

Regulativets grundlag er:

Regulativ stadfæstet af Haderslev amtsråd 29/11 1926.

Vandsynsforretning af 14/2 1933.

Vandsynsforretning af 12/11 1948.

#### A. Vandløbenes beskrivelse.

Regulativet omfatter følgende strækninger:

Vandløb nr. 9 : Fra et punkt i skel mellem matr. nr. 12 og 166, Dover ejerlav ca. 370 m øst for kommunevej nr. 6, Lintrup, til udløbet i Kongeåen.

Vandløbet løber mod vest.

Vandløb nr. 9 a : Fra et punkt i skel mellem matr. nr. 24 og 25, Lintrup ejerlav, 76 m øst for skel mellem matr. nr. 24 og 67, Lintrup ejerlav, til udløbet i kommunevandløb nr. 9, Lintrup, i skel mellem matr. nr. 2 og 32, Lintrup ejerlav.

På de første ca. 300 m løber vandløbet mod sydvest derefter mod sydøst til udløbet.

Vandløb nr. 9 :

Heraf er 2148 m åbent vandløb og 120 m rørledning. Ialt 2268 m.

Vandløb nr. 9 a :

Heraf er 490 m åbent vandløb og 0 m rørledning. Ialt 490 m.

Med hensyn til løbenes nærmere beliggenhed henvises til vedføjede kort eller kommunens vandløbskort.

B. Vandløbenes skikkelse.

## I. Afmærkning og dimensioner.

Kommunevandløb nr. 9, Lintrup.

Station	Afstand m	Bundbredde Rørstørrelse m	Anlæg Fald o/oo	Bundkote m	Anmærkning
0		x	x		
	160	0,50	så stort at siderne kan holde		
160		x	x		
	2	0,40			
162					80 cm brønd
	120				
282		x	x		
	152	0,50	så stort at siderne kan holde		
434		x	x		
	4	0,50			
438		x			Brønd
	14	0,45		Rørgennemløb	Kommunevej nr. 6, Lintrup Bygværk nr. 1
452		x	x		
	609	0,50	så stort at siderne kan holde		
1061		x	x		
	5	0,60		Røroverkørsel	Bygværk nr. 2
1066		x	x		
	48	0,50			
1114			så stort at siderne kan holde		Tilløb af kom- munevandløb nr. 9 <u>a</u>
	240				
1354		x			
	84	0,60			
1438		x	x		

Station	Afstand m	Bundbredde Rørstørrelse m	Anlæg	Fald o/oo	Bundkote m	Anmærkning
1438		x	x			
	4	0,60				Røroverkørsel Bygværk nr. 3
1442		x	x			
	212	0,60	så stort at siderne kan holde			
1654		x				
	43	0,70				
1697		x	x			
	3	0,50				Røroverkørsel Bygværk nr. 4
1700		x	x			
	215	0,70	så stort at siderne kan holde			
1915		x	x			
	6	0,45				Røroverkørsel Bygværk nr. 5
1921		x	x			
	41	0,70	så stort at siderne kan holde			
1962		x	x	x	16,46	
	18	0,80		3,3		Rørgennemløb Landevej H 18 Bygværk nr. 6
1980		x	x	x	16,40	
	30	0,50	så stort at siderne kan holde			
2010		x	x			
	26	0,45				Gennemløb under vandingskanal Bygværk nr. 7
2036		x	x			
	158	0,50	så stort at siderne kan holde			
2194		x	x			
	4	0,60				Røroverkørsel Bygværk nr. 8
2198		x	x			
	70	0,50	så stort at siderne kan holde			
2268		x	x			Udløb i Kongeåen Amtsvandløbet

Kommunevandløb nr. 9 a, Lintrup.

Station	Afstand m	Bundbredde Rørstørrelse m	Anlæg	Anmærkning
0		x	x	
	38	0,50	så stort at siderne kan holde	
38		x	x	
	6	2 stk. 7" rør		Rørover- kørsel Bygværk nr. 1
44		x	x	
	74	0,50	så stort at siderne kan holde	
118		x	x	
	4	0,35		Rørover- kørsel Bygværk nr. 2
122		x	x	
	170	0,50	så stort at siderne kan holde	
292		x	x	
	8	0,60		Rørover- kørsel Bygværk nr. 3
300		x	x	
	190	0,50	så stort at siderne kan holde	
490		x	x	Udløb i kommune- vandløb nr. 9, Lintrup

Stationeringen er regnet i m fra øverste ende.

De anførte koter referer<sup>er</sup> til D.N.N., idet følgende fixpunkter er indnivelleret:

Plade mærket G.S. i stuehus på Fuglebækgård, Lintrup G.M. kote 21,27 m.

II. Broer, overkørsler, stemneværker, styrt og andre bygværker.  
Af sådanne bygværker findes følgende ved vandløbene:

Vandløb nr. 9

Nr.	Beliggenhed	Bygværkets art og dimension	Bygværkets ejerforhold
1	St. 438-452	Rørgennemløb 45 cm kommunevej nr. 6	Rødding kommune
2	St. 1061-1066	Røroverkørsel 60 cm	Matr. nr. 32, Lintrup
3	St. 1438-1442	do. 60 cm	Matr. nr. 2, Lintrup
4	St. 1697-1700	do. 50 cm	Matr. nr. 2, Lintrup
5	St. 1915-1921	do. 45 cm	Matr. nr. 2, Lintrup
6	St. 1962-1980	Rørgennemløb 80 cm Landevej H 18	Sønderjyllands amtskommune
7	St. 2010-2036	Gennemløb under gl. vandingskanal. Indløb 45 cm rør udløb 45x45 cm stenkiste	Matr. nr. 2, Lintrup
8	St. 2194-2198	Røroverkørsel 60 cm	Matr. nr. 2, Lintrup

Vandløb nr. 9 a

1	St. 38-44	Røroverkørsel 2, stk. 7" rør	Matr. nr. 24, Lintrup
2	St. 113-122	Røroverkørsel 35 cm	Matr. nr. 67, Lintrup
3	St. 292-300	do. 60 cm	Matr. nr. 2, Lintrup

C. Vandløbenes vedligeholdelse.

De under afsnit B beskrevne vandløb med bygværker vedligeholdes med de angivne dimensioner m.v.

Vedligeholdelsen af vandløbenes bygværker, herunder broer, overkørsler, vandingssteder etc., udføres af de respektive ejere. Bygværker, der ikke vedligeholdes forsvarligt, kan af tilsynskommunen istandsættes eller fjernes på ejerens bekostning.

Vedligeholdelsen af vandløbene, for rørlagte strækninger med brønde dog kun alm. ren- og vedligeholdelse, men ikke hel eller delvis fornyelse, påhviler Rødding kommunalbestyrelse.

Beløb udlagt af kommunalbestyrelsen til udbedring af lods-ejernes forsømmelser og beskadigelser af vandløbene kan i mangel af godvillig betaling inddrives ved udpantning i henhold til bestemmelserne i vandløbslovens § 97.

#### D. Administrative bestemmelser.

Udførelsen af vedligeholdelsesarbejderne sker ved offentlig licitation, antagelse af underhåndstilbud eller ved egen foranstaltning efter den administrerende myndigheds nærmere bestemmelse.

Vandløbene oprenses 1 gang årligt, nemlig inden hvert års 15. oktober.

Brønde oprenses årligt, men rørledninger renses kun, når kommunalbestyrelsen, eventuelt efter anmodning fra lodsejerne, finder det påkrævet.

Ved vandløb, hvor grødeskøremaskiner anvendes, kan kommunalbestyrelsen lade grødeskøring foretage indtil 14 dage [REDACTED] efter det anførte tidspunkt for vedligeholdelsens udførelse.

Ved oprensning skal grøden på vandløbenes bund og vegetationen på skråninger og banketter afskæres så tæt som muligt, og vandløbene skal holdes fri for aflejrede sandbanker, sten m.v.

Hvor periodiske sandoprensninger foretages med maskine, kan kommunalbestyrelsen bestemme, at vandløbene eller strækninger deraf gives indtil 20 cm større dybde end fastsat i regulativet (med tilsvarende reduktion af bundbredden, der udgraves under regulativmæssig bund), og at næste sandoptagning først finder sted, når dybden er 10 cm mindre end regulativets angivelse.

Den oprensede fyld m.v. oplægges eller udsprøjtes nogenlunde ligeligt til begge sider af vandløbene i en afstand af mindst 1,0 m fra øverste vandløbskant. Ved evt. oprensning med maskine kan fylden dog oplægges ensidigt, men skiftevis på den ene og den anden side af vandløbene.

Den oprensede fyld m.v., der fremkommer ved vandløbenes sædvanlige vedligeholdelse, er brugerne af de tilstødende jorder pligtige at modtage og fjerne eller sprede i et ikke over 15 cm tykt lag uden for en afstand af 1,0 m fra øverste vandløbskant inden 4 måneder efter oprensningen. Det påhviler/<sup>enhver</sup> lodsejer at påse, om der er oplagt fyld m.v. på hans jord.

Er fylden ikke fjernet eller spredt inden for tidsfristen, kan tilsynsmyndigheden uden forudgående varsel lade fylden fjerne eller sprede på de pågældende lodsejeres regning.

Afskåren grøde, der flyder med strømmen, skal af stemmeværks-

ejere og broejere enten optages eller ledes gennem bygværkerne, ligesom disse ejere er pligtige at optage den grøde m.v., der uden for oprensningstiden samler sig ved deres bygværker.

Kreaturvanding ved vandløbet er kun tilladt ved oppumpning eller særligevandingssteder, der skal oprettes i henhold til vandløbslovens bestemmelser således, at hele vandløbets profil forbliver fri af vandingsstedet, og der skal hegnes, så kreaturerne ikke kan komme ud i vandløbene. Vedligeholdelsen påhviler lodsejerne, og ved forsømmelser forholdes efter afsnit C.

De til vandløbene grænsende arealer må ikke benyttes til løsdrift, medmindre der anbringes og vedligeholdes forsvarligt hegn med mindst 1,0 m's afstand fra vandløbenes øverste kant ( eller digefod ). Aflagte hegn må ikke anbringes på vandløbenes arealer.

Dyrkning og plantning må ikke foretages nærmere vandløbene end 1,5 m fra øverste vandløbskant.

Der må ikke nærmere end 5,0 m fra vandløbenes kant opføres bygninger og foretages opfyldninger, udgravninger eller andre foranstaltninger af blivende art, som kan hindre kørsel med maskiner langs vandløbene.

For rørlagte strækninger må nyplantning ikke finde sted inden for 5 m fra rørledningens midte.

Såfremt plantning eller hegning er hindrende for vedligeholdelsesarbejder, kan bevoksning kræves nedskåret, og hegn af enhver type kræves fjernet eller flyttet til en afstand af mindst 5 m fra øverste vandløbskant med 8 dages varsel.

Broer og overkørsler må kun opføres eller ombygges under iagttagelse af reglerne i vandløbslovens § 62.

Udløb for dræn- og spildevandsledninger skal udføres således, at der ikke sker skade på vandløbsskråningerne.

Tilsyn med de foran under B II nævnte bygværker føres i h.t. vandløbslovens § 84.

Dette regulativ har efter forudgående bekendtgørelse været fremlagt til offentligt eftersyn i 4 uger

fra den 5. april 1973 til den 3. maj 1973 i Bødsløse kommune



Regulativet er derefter vedtaget af kommunalbestyrelsen for

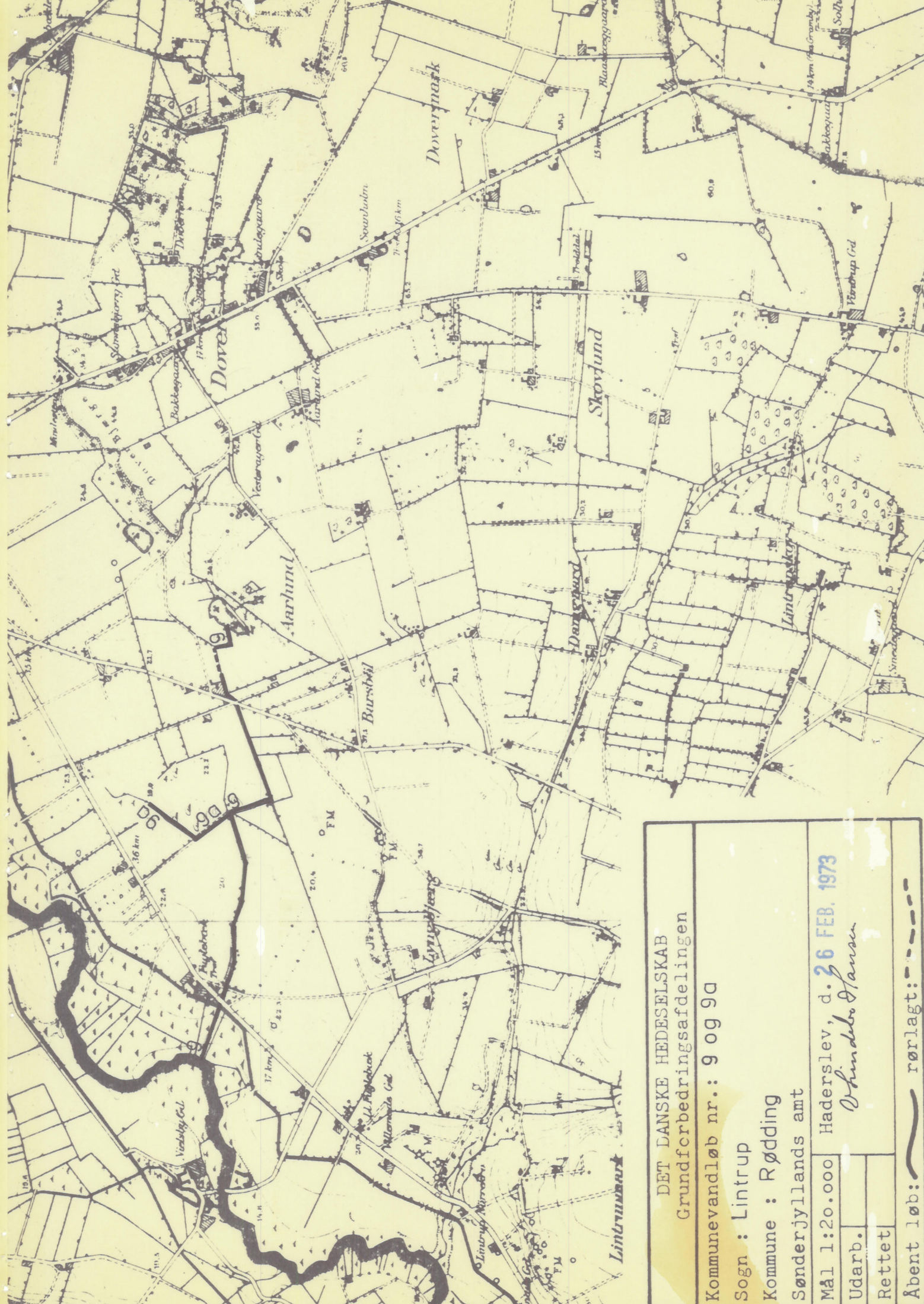
Skilling kommune, den 29/3 1973, L. S. Jensen L. S. Jensen  
 sign. sign.

Regulativet godkendes.

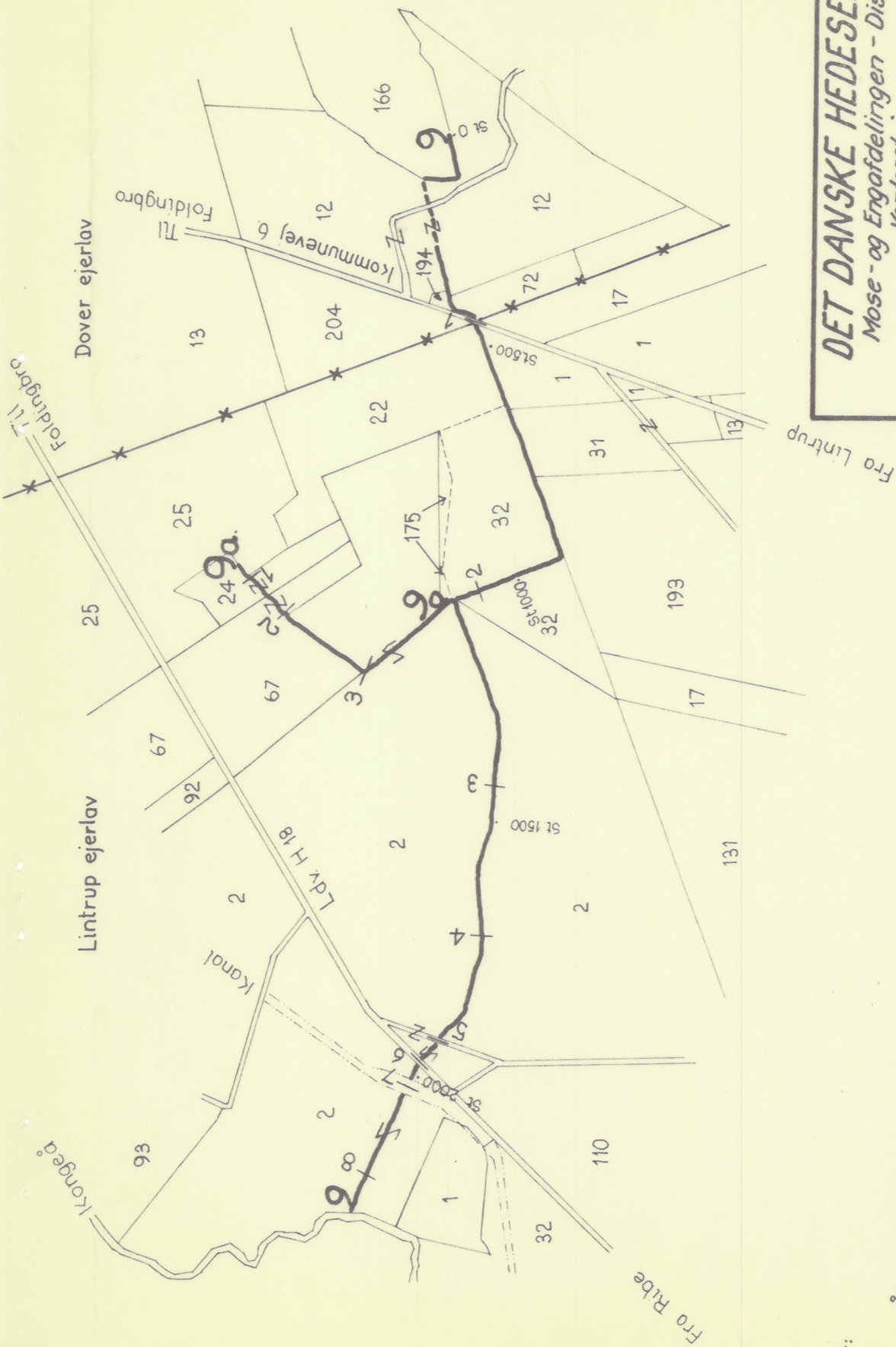

Sønderjyllands amtsråd, den 28/6 - 1973

28/6-73  
 sigtøjhedens skrevet  
 L. S. Jensen

L. S. Jensen L. S. Jensen  
 sign. sign.




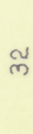



DET DANSKE HEDESELSKAB  
 Grundforbedringsafdelingen  
 Kommunevandløb nr.: 9 09 9a  
 Sogn : Lintrup  
 Kommune : Rødding  
 Sønderjyllands amt  
 Mål 1:20.000  
 Haderslev, d. 26 FEB. 1973  
*Thindebo Hansen*  
 Udarb. \_\_\_\_\_  
 Rettet \_\_\_\_\_  
 Åbent løb: \_\_\_\_\_ rørlagt: - - - -



<b>DET DANSKE HEDESELSKAB</b> Mose- og Engafdelingen - Distrikt Kortet i	
Kommunevandløb nr. 9 og 9a, Lintrup sogn, Rødding kommune, Sdrj. amt.	
Bilag	Oversigtskort 1:10000
Kølesystem	Haderslev, den 26 FEB. 1973
Udarb.	<i>Hindebo Hansen</i>
Udført	
Rettet	

Signaturer:

-  Åbent vandløb m nr
-  Rørlagt vandløb
-  Bygværk m nr
- 32  Matrikelnr
-  Ejerlavgrænse

